

### **Żagadki wykonali:**

Bełk – Anna Wojnarowska, Michał Stokłosa  
Książenice – Martyna Hanak, Alicja Markiewka  
Palowice – Agnieszka Ganiek  
Przegędza – Angelika Kowol  
Stanowice – Mirosława Gamza, Katarzyna Hajduk, Anna Świder  
Szczekowice – Beata Krętosz

# **Dziennik Odkrywcy**

Inicjatywa „Dziennik Odkrywcy Sołectw Czerwionki-Leszczyn” realizowana jest w ramach projektu „Rozwijanie współpracy na rzecz społeczności lokalnej w powiecie rybnickim” sfinansowanego ze środków Narodowego Instytutu Wolności- Centrum Rozwoju Społeczeństwa Obywatelskiego w ramach Rządowego Programu Fundusz Inicjatyw Obywatelskich NOWEFIO na lata 2021-2030.

# Dziennik Odkrywcy

zagadki i rebusy dla wszystkich!

## Spis treści

Bełk.....	2
Książenice .....	4
Palowice .....	6
Przegędza.....	8
Stanowice .....	10
Szczekowice .....	12
Rozwiązania.....	14

Pokoloruj  
nas!



## Bełkowski Rebus

Rozwiąż rebus i dowiedz się, co ciekawego w Bełku można zwiedzić podczas niedzielnego spaceru.



+



+ ów

n = z    ę = g    t = ó

ł = l    ~~z~~

Hasło: .....



+



+



~~cja~~

~~ba~~

~~k~~

o = c

Hasło: .....

## Wykreślanka „Znam Bełk”

Znajdź wyrazy kojarzące się z miejscowością Bełk. Wśród nich są nazwy ulic, imiona, nazwiska czy organizacje działające na terenie miejscowości. Wyrazy mogą być ułożone poziomo, pionowo lub wspak.

Antoni    Lucas    Szymochy    Gemander    KGW    Sarkander    Emilia  
Baldon    OSP    Decor    Graniczna    Magdalena    Holtze    Albinowski

Y	A	N	T	O	N	I	H	O	L	T	Z	E	S	T
Z	H	G	C	S	A	R	K	A	N	D	E	R	Z	S
R	W	O	S	P	H	Q	I	T	S	V	A	D	E	Z
S	K	B	A	I	L	D	O	N	U	B	G	G	M	Y
A	L	B	I	N	O	W	S	K	I	L	S	K	I	M
F	M	X	D	E	C	O	R	K	C	U	X	G	L	O
B	G	R	A	N	I	C	Z	N	A	C	I	W	I	C
G	E	M	A	N	D	E	R	K	O	A	U	B	A	H
R	P	W	W	H	J	H	M	H	Y	S	A	I	N	Y
E	M	M	A	G	D	A	L	E	N	A	D	N	G	V



## Zagadki Książenice — piękne i ciekawe okolice.

W pobliżu Głębokich Dołów – załążków Książenic krzyżowały się dwa trakty – jeden z Wrocławia do Krakowa, drugi spod Częstochowy w kierunku Żor. Na skrzyżowaniu dróg stała karczma, w której zatrzymywali się podróżni. W dzień Wielkiego Piątku bezbożni biesiadnicy rozpoczęli rozpustną zabawę. Rozgniewali tym samym Pan Boga, który sprawił, iż karczma zapadła się pod ziemię, jako kara za łamanie postanowień Wielkiego Postu. W XVIII wieku wykopano tutaj kilka starych dębowych belek, a samo miejsce do dzisiaj nosi przydomek "karczmiska"...

W lesie stara \_\_\_\_\_ stała,  
Lecz pewnego dnia się pod ziemię schowała,  
Teraz to miejsce murszeje  
I przypomina stare dzieje  
Przestrzega innych legendą  
Niech dzieci i dorośli grzeczni będą!

Ten Ksiądz dla naszej wsi się wstawił  
Spuściznę duchową i fizyczną zostawił  
Jan \_\_\_\_\_ - osoba ta znana  
Jego nazwiskiem główna ulica nazwana

Bocian czarny, pszczołojad, pustatka  
i purchawka – gdzie znajdziesz to wszystko?

-----  
-----

W miejscu gdzie wóz strażacki stoi  
Tam ekipa strażaków co niczego się nie boi  
Pod ich piwnicami znaleziono skarb fantastyczny  
----- - zabytek historyczny



## Wykreślanka „Znam Książenice”

Uzupełnij luki, a następnie wykreśl powstałe wyrazy w wykreślance.

Prawnie chroniony obiekt przyrodniczy

-----

Imię i nazwisko założyciela parafii

-----

Uroczysko w lesie

-----

Nazwa najstarszego drzewa

-----

Ludowy Klub Sportowy

-----

Tak się godo na mieszkańców Książenic


-----

U	T	J	S	P	Y
N	O	A	G	O	G
I	L	N	Ł	M	J
A	I	P	Ę	N	S
K	P	O	B	I	A
S	A	J	O	K	I
I	W	D	K	P	L
A	I	A	I	R	O
Ż	K	T	E	Z	M
E	T	D	D	Y	K
N	O	K	O	R	L
I	R	I	Ł	O	A
C	I	Ł	Y	D	R
E	A	W	A	Y	S



## Labirynt

Doprowadź wagonik do Huty.



## Połącz nazwy

Połącz nazwy z obiektami.



Gichta huty "Waleska"



Kaplica św. Jana Nepomucena



Parafia Trójcy Przenajświętszej

Ochotnicza Straż Pożarna



Dwór w Palowicach



## Krzyżówka

### Poziomo

2. Nazwisko patrona Szkoły Podstawowej w Palowicach.
4. Nazwa rzeki zasilającej stawy łańcuchowe.
5. Materiał, z którego wykonany jest Kościół pw. Trójcy Przenajświętszej w Palowicach.
8. Nazwisko przemysłowca, który w roku 1842 nabył Palowice.
9. Siedziba strażaków.
11. Pod wezwaniem imienia którego świętego jet najmniejszy dzwon ważący 190kg, ufundowany przez pierwszego proboszcza miejscowej parafii ks. Reinharda Schittko.

### Pionowo

1. Nazwa stawu ulicy Publicznej
3. Styl, w którym w latach 1860-1880 wzniesiony został Dwór w Palowicach.
6. Jeden z największych stawów w pojezierzu palowickim.
7. Imię Świętego, którego figura znajduje się na skrzyżowaniu ulic Wiejskiej, Szerokiej i Woszczyckiej.
8. Nazwa ruin Huty znajdującej się na pojezierzu palowickim.
10. Założyciel OSP Palowice, a zarazem jej pierwszy komendant i właściciel miejscowej karczmy




Palowice

## Mapa zagadek Przygędy

Dokończ rysunek, pokoloruj go i rozwiąż wszystkie zagadki!

Przegęda jest najstarszą miejscowością ziemi rybnieckiej. Wzmianki o niej sięgają XIII wieku!



- 2 Nazwa miejscowości nie ma jasnego pochodzenie.
- Przegęda = miejsce nierówne, trudne do zdobycia
  - ..... = grać na instrumencie. Jak dawniej nazywano tę grę?
  - Przegęda = niem. Gans czyli ..... - Co to oznacza ?

- 1 W średniowieczu mieszkało tu 9 kmieci. Kim byli kmiecie?

.....  
.....  
.....  
.....  
.....  
.....  
.....

Miejscowość najbardziej związana z rolnictwem.



- 3 Z Przegędy wywodzi się miłośnik przyrody, którego wkład uczczono pomnikiem na polanie Kanetowiec. Pomnik to ogromny kamień, na którym widnieje imię i nazwisko przyrodnika. Kto nim był?

- 4 W Przegędy znajduje się szkoła, która została wybudowana w 1863 roku a w 2023 roku obchodziła rocznicę – którą?

- 5 Kościół w 2013 roku obchodził 25 lat święceń, więc w którym roku powstał?

- 7 Wszyscy kojarzą śródleśną polanę Kanetowiec, gdzie do 1852 roku istniał młyn wody zwany młynem .....

- 6 Ścieżka ma 1,5 km czyli ..... cm, i spacerując nią można znaleźć 11 tablic z ciekawostkami. Dowiedź się z nich m.in. że w tutejszych lasach swoje stanowisko ma paproć królewska.

- 8 Niedaleko polany Kanetowiec znajduje się dróżka, która nazwę swoją wzięła od KOPRUCHA. Jak się ona nazywa?

Pokoloruj koprucha



## Ulice Stanowic

Znajdź nazwy 5 ulic w Stanowicach:

SZKO                                    ZWY                                    żacka  
 Kości                                LNA                                    Wyzw  
 CIĘSTWA                              elna  
     olenia                                Stra

.....  
 .....  
 .....

## Żagadki

1. Podaj nazwę 6 miast, do których można dojechać ze skrzyżowania – ronda w Stanowicach.

.....  
 .....  
 .....

2. Stanowice w ostatnim czasie słyną z ciekawej „ozdoby” ulic. Co to jest, podaj 3 przykłady (gdzie i jaki kolor)

.....  
 .....  
 .....

3. Jaki pomnik przyrody znajduje się w Stanowicach? Co mówi legenda?

.....  
 .....  
 .....

## Rebus

Rozwiąż rebus a otrzymasz nazwę stano wickiej restauracji mieszczącej się w prawie 150-letnim budynku.



+



+



~~wer~~



~~wa   n~~

~~zon~~

Hasło: .....

## Połącz liczby

Połącz liczby a otrzymasz zarys charakterystycznego obiektu w Stanowicach.



## Rozszyfruj skrót

Skrót OSP oznacza: .....



## Wybierz odpowiedniego grzyba

Jaki grzyb pojawia się w nazwie Klubu Sportowego z Szczekowic?  
Wybierz właściwy obrazek.



## Ważne daty

Połącz zdarzenia z datami:

- |  |         |
|--|---------|
| Pierwszy dokument dotyczący Szczekowic pochodzi z          | 1986 r. |
| W tym roku powstała szkoła                                 | 1223 r. |
| W tym roku został zbudowany kościół                        | 1979 r. |
| W tym roku rozpoczął swoją działalność Wiejski Dom Kultury | 1847 r. |

## Wykreślanka „Znam Szczekowice”

1. Przy ul. Rybnickiej znajduje się kapliczka pod wezwaniem Jana **NEPOMUCENA**
2. W Wiejskim Domu Kultury działa klub folklorystyczny **FAMILIJO**
3. Władysław **BRONIEWSKI** – to patron szkoły podstawowej
4. Parafia w Szczekowicach jest pod wezwaniem Matki Boskiej Pośredniczki **WSZELKICH** łask
5. Chór który powstał 2 lutego 1993 r. nosi nazwę **JUTRZENKA**
6. Koło **GOSPODYŃ** wiejskich działa już od 1854 roku

N	E	P	O	M	U	C	E	N	A	F	H
Ń	G	S	K	L	E	R	Ą	Ń	V	A	C
Y	N	Ć	D	N	I	Ż	M	K	Q	M	I
D	B	R	O	N	I	E	W	S	K	I	K
O	B	I	E	M	Y	T	I	Ć	C	L	L
P	M	N	S	E	U	K	A	M	N	I	E
S	Ż	A	K	N	E	Z	R	T	U	J	Z
O	R	M	F	I	S	L	E	N	Ą	O	S
G	U	W	H	K	D	Ę	K	D	Ń	U	W

Szczekowice



# Rozwiązania

**Betkowski Rebus** str. 2

- Hasto: Wzgórze Łukasów
- Hasto: Stary cmentarz

**Zagadki Książenice – piękne i ciekawe okolice** str. 4-5

W lesie stara **KARCZMA** stała,  
Lecz pewnego dnia się pod  
ziemię schowała, [...]

[...] **Jan POJDA** – osoba ta znana  
Jego nazwiskiem główna ulica  
nazwana


Bocian czarny, pszczołojad,  
pustarka i purchawka – gdzie  
znajdziesz to wszystko?

**GĘBOKIE DOŁY UROCZYSKO**

[...] **AMFORÉ** – zabytek historyczny

**Labirynt**

str. 6



**Wybierz odpowiedniego grzyba** str. 12



**Wykreślanka „Znam Betk”** str. 3

Y A N T O N I H O L T Z E S T  
Z H G C S A R K A N D E R Z S  
R W O S P H Q I T S V A D E Z  
S K B A I L D O N U B G G M Y  
A L B I N O W S K I L S K I M  
F M X D E C O R K C U X G L O  
B G R A N I C Z N A G I W I C  
G E M A N D E R K O A U B A H  
R P W H J H M H Y S A I N Y  
E M M A G D A L E N A D N G V

**Wykreślanka „Znam Szczejkowice”** str. 13

N E P O M U C E N A F H  
N G S K L E R A N V A C  
Y N Ć D N I Z M K Q M I  
D B R O N I E W S K I K  
O B I E M Y T I Ć C L L  
P M N S E U K A M N I E  
S Z A K N E Z R T U J Z  
O R M F I S L E N A O S  
G U W H K D É K D N U W

**Pokoloruj koprucha** str. 9



**Wykreślanka „Znam Książenice”** str. 5

U T J S P Y  
N O A G O G  
I L N F M J  
A I P E N S  
K P O B I A  
S A J O K I  
I W D K P L  
A I A I R O  
Z K T E Z M  
E T D D Y K  
N O K O R L  
I R I F O A  
C I L F Y D R  
E A W A Y S

**Unia Książenice** – Ludowy Klub Sportowy  
**Lipa Wiktorja** – Nazwa najstarszego drzewa  
**Jan Pojda** – Imię i nazwisko założyciela parafii  
**Gębokie Doły** – Uroczysko w lesie  
**Pomnik przyrody** – Prawnie chroniony obiekt przyrodniczy  
**Sajoki** – Tak się godo niamieszkańców Książenice

**Rebus**  
Hasto: Rogowa

str. 11

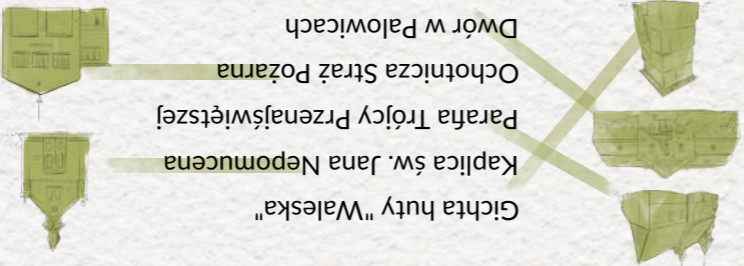
**Krzyżówka** str. 7

- Jesionka; 2) Żeromski; 3) Klasycystyczny; 4) Ruda; 5) Drewno; 6) Garboc; 7) Florian; 8) pion; Waleska; 8) poziom; Winckler 9) Remiza; 10) Zajęc; 11) Józef

**Ulice Stanowic** str. 10

Szkoła, Zwycięstwa, Kościelna, Wyzwolenia, Strażacka

**Potącz nazwy** str. 6



**Mapa zagadek Przygędzy** str. 8-9

- podstawowa warstwa ludności wiejskiej w Polsce XIII-XIX w., użytkownicy gospodarstw uwiązanych w danym okresie, regionie i typie dobru
- 150 000 cm nie kościoła)
- W 1988 roku (rok święcenosci wiejskiej w Polsce XIII-XIV w., użytkownicy gospodarstw uwiązanych w danym okresie, regionie i typie dobru
- 160 rocznicę
- W 1988 roku (rok święcenosci wiejskiej w Polsce XIII-XIX w., użytkownicy gospodarstw uwiązanych w danym okresie, regionie i typie dobru
- 150 000 cm nie kościoła)
- Korusa
- Dróżka Kopruszka

**Zagadki** str. 10

- Zory, Rybnik, Knurów, Orzesze, Czerwionka, Katowice, Gliwice;
- Są to rowery z kwiatami: 7 przy ul Kościelnej, 1 ul Krótka, 1 ul Zwycięstwa;
- To lipa drobnoлиста wg legendy posadzona w czasie przemarszu wojsk Jana III Sobieskiego pod Wiedem

**Ważne daty** str. 13

Pierwszy dokument dotyczący Szczejkowic pochodzi z 1223 r. W tym roku powstała szkoła 1847 r. W tym roku został zbudowany kościół 1986 r. W tym roku rozпочzął swoją działalność Wiejski Dom Kultury 1979 r.

**Rozszyfruj skrót** str. 12

Skrót OSP oznacza Ochotnicza Straż Pożarna



